ONTARIO ARTS COUNCIL
CONSEIL DES ARTS DE L'ONTARIO

an Ontario government agency
un organisme du gouvernement de l'Ontario

OAC Geographic Regions Maps / Cartes des régions géographiques du CAO

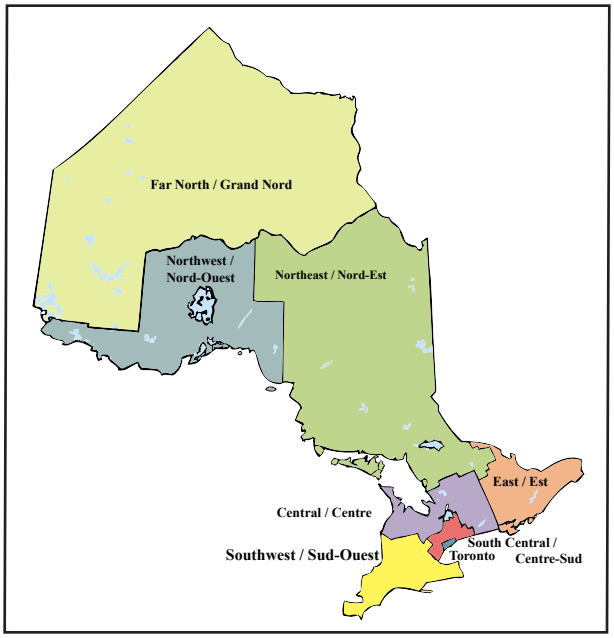

Geographic Regions / Régions géographiques

- Central / Centre
- East / Est
- Far North / Grand Nord
- Northeast / Nord-Est
- Northwest / Nord-Ouest
- South Central / Centre-Sud
- Southwest / Sud-Ouest
- Toronto

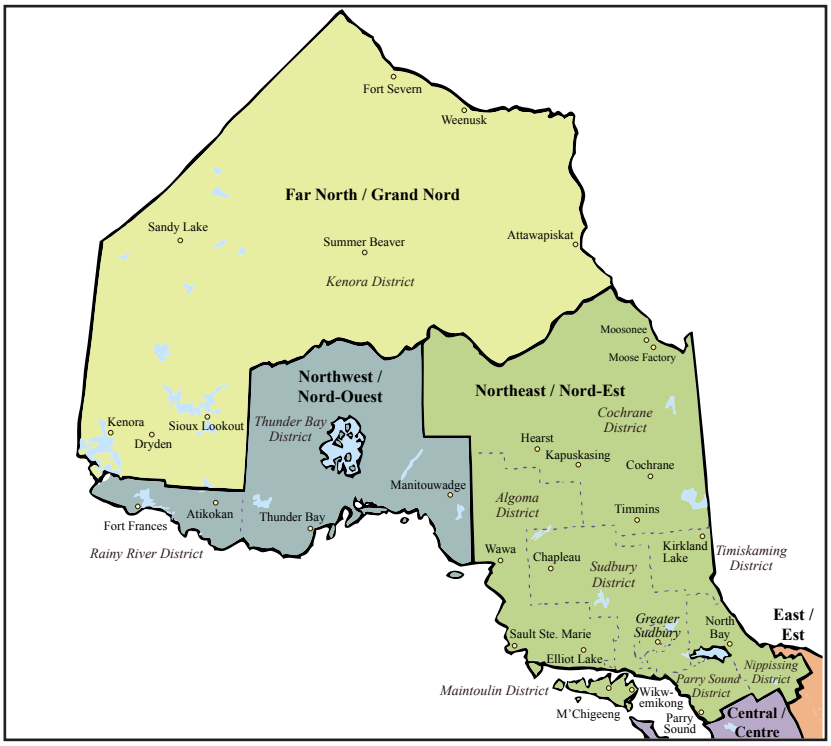

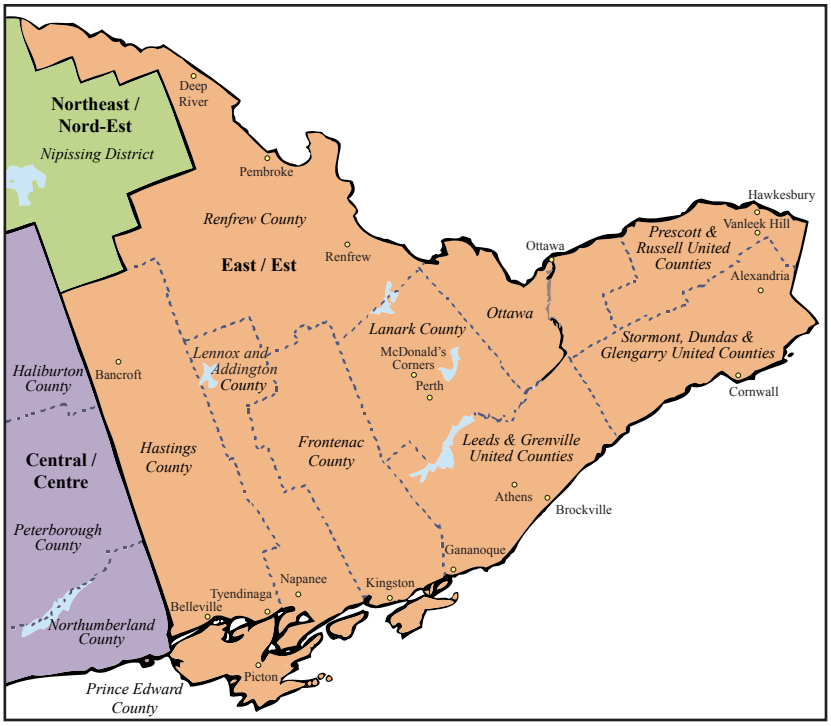

Far North / Grand Nord
- Kenora District (district de Kenora)

Northeast / Nord-Est
- Algoma District (district d'Algoma)
- Cochrane District (district de Cochrane)
- Manitoulin District (district de Manitoulin)
- Nipissing District (district de Nipissing)
- Parry Sound District (district de Parry Sound)
- Sudbury District (district de Sudbury)
- City of Greater Sudbury (ville du Grand Sudbury)
- Timiskaming District (district de Timiskaming)

Northwest / Nord-Ouest
- Rainy River District (district de Rainy River)
- Thunder Bay District (district de Thunder Bay)

East / Est
- Frontenac County (comté de Frontenac)
- Hastings County (comté de Hastings)
- Lanark County (comté de Lanark)
- Leeds and Grenville United Counties (comtés unis de Leeds-Grenville)
- Lennox and Addington County (comté de Lennox et Addington)
- City of Ottawa (ville d'Ottawa)
- Prescott and Russell United Counties (comtés unis de Prescott-Russell)
- Prince Edward County (comté de Prince Edward)
- Renfrew County (comté de Renfrew)
- Stormont, Dundas and Glengarry United Counties (comtés unis de Stormont-Dundas-Glengarry)

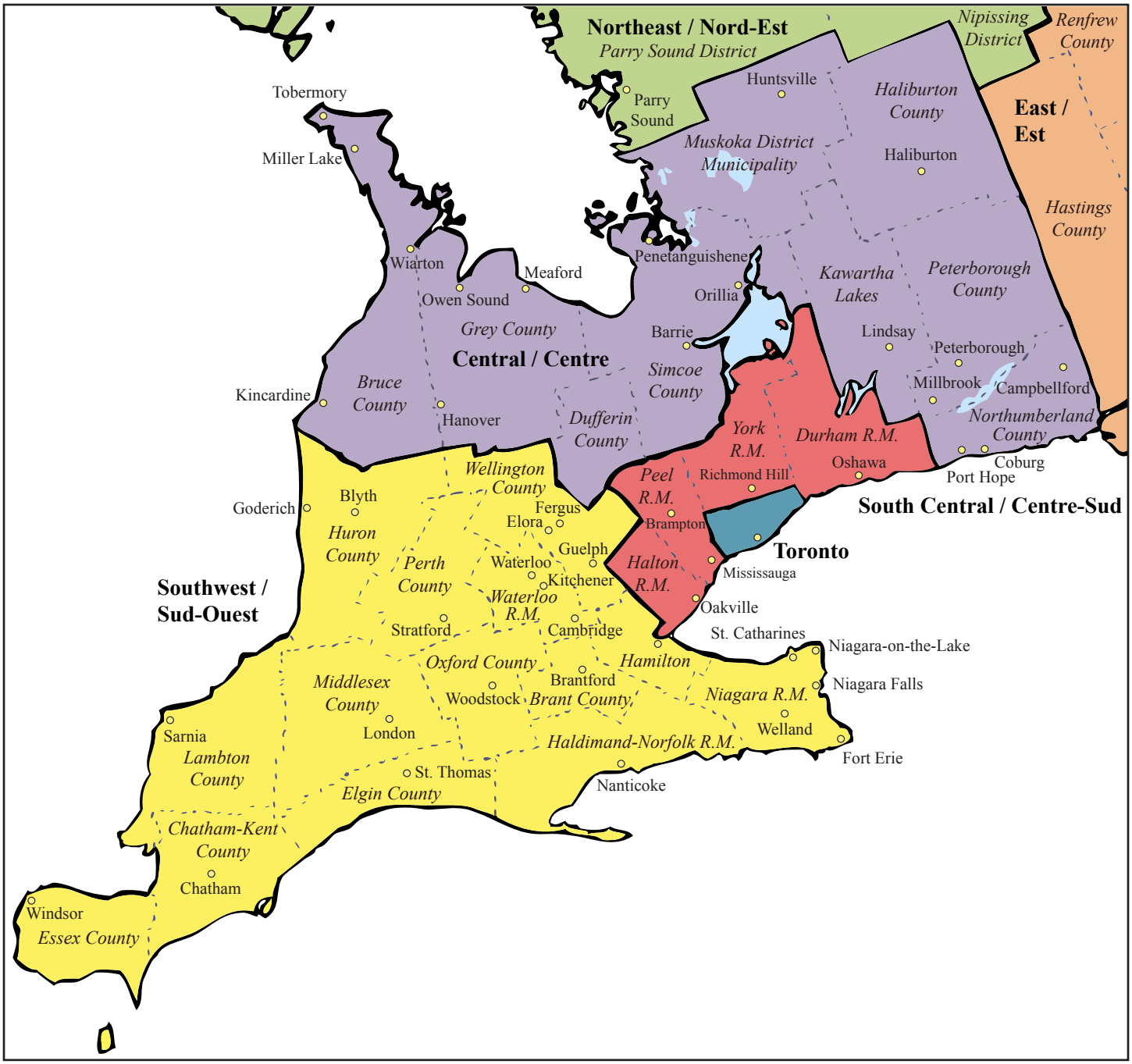

Central / Centre

- Bruce County (comté de Bruce)
- Dufferin County (comté de Dufferin)
- Grey County (comté de Grey)
- Haliburton County (comté de Haliburton)
- City of Kawartha Lakes (ville de Kawartha Lakes)
- Muskoka District Municipality (municipalité de District de Muskoka)
- Northumberland County (comté de Northumberland)
- Peterborough County (comté de Peterborough)
- Simcoe County (comté de Simcoe)

RESEARCH OFFICE / BUREAU DE LA RECHERCHE
OAC Geographic Regions Maps / Cartes géographiques des régions du CAO
November 2008/ Novembre 2008
www.arts.on.ca

South Central / Centre-Sud

- Durham Regional Municipality (municipalité régionale de Durham)
- Halton Regional Municipality (municipalité régionale de Halton)
- Peel Regional Municipality (municipalité régionale de Peel)
- York Regional Municipality (municipalité régionale de York)

Toronto

- City of Toronto (ville de Toronto)

Southwest / Sud-Ouest

- Brant County (comté de Brant)
- Chatham-Kent (comté de Chatham-Kent)
- Essex County (comté d'Essex)
- Elgin County (comté d'Elgin)
- City of Hamilton (ville de Hamilton)
- Haldimand-Norfolk Regional Municipality (municipalité régionale de Haldimand-Norfolk)
- Huron County (comté de Huron)
- Lambton County (comté de Lambton)
- Middlesex County (comté de Middlesex)
- Oxford County (comté d'Oxford)
- Niagara Regional Municipality (municipalité régionale de Niagara)
- Perth County (comté de Perth)
- Waterloo Regional Municipality (municipalité régionale de Waterloo)
- Wellington County (comté de Wellington)